

# MAPA 174

ZONIFICACIÓN DE LOS MUNICIPIOS ESPAÑOLES SUJETOS A DESVENTAJAS DEMOGRÁFICAS GRAVES Y PERMANENTES



**¿CUÁNTA GENTE HAY?**

Densidad de población (2018)



**¿CÓMO HA EVOLUCIONADO LA CANTIDAD DE GENTE?**

Crecimiento acumulado anual, desde generación anterior (1991-2018)



**¿LA POBLACIÓN ES MAYOR?**

Índice de envejecimiento: Pobl. 65 años y más / Pobl. menor 15 años (2018)



**¿HAN NACIDO NIÑOS EN LOS ÚLTIMOS 5 AÑOS?**

Porcentaje de población entre 0 y 4 años respecto al total (2018)



**¿CONDICIONA EL MEDIO FÍSICO? (I)**

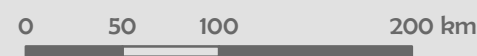
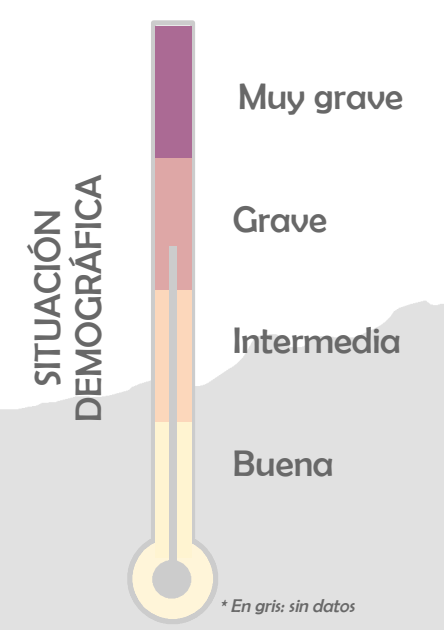
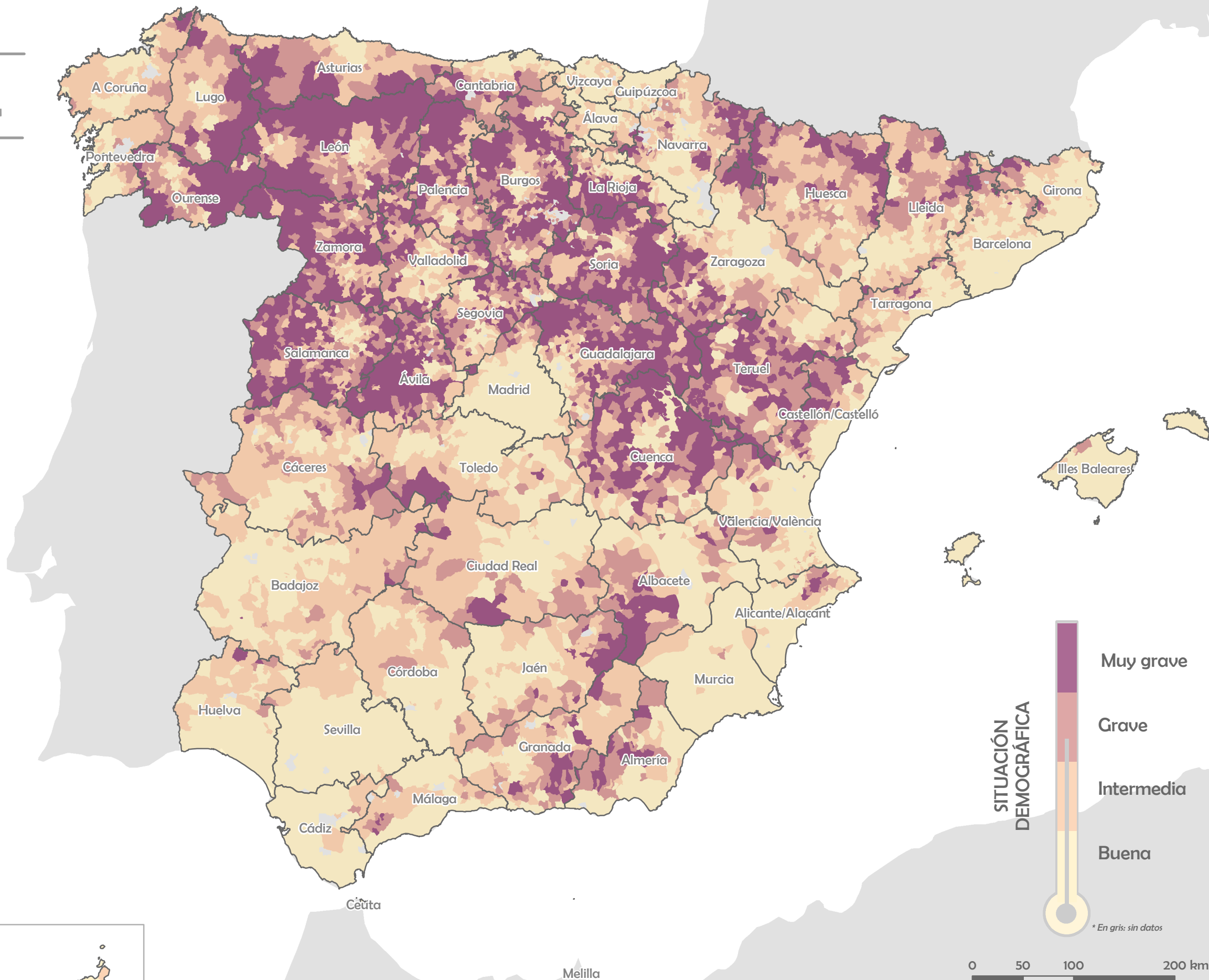
Altitud de la capital del municipio



**¿CONDICIONA EL MEDIO FÍSICO? (II)**

Pendiente media del municipio

## SITUACIÓN DEMOGRÁFICA



Fuente:  
 Instituto Geográfico Nacional,  
 Instituto Nacional de Estadística, 2018.  
 Elaboración:  
 José Antonio Guillén Gracia (Red SSPA)  
 María Zúñiga Antón (GEOT - Universidad de Zaragoza)

