

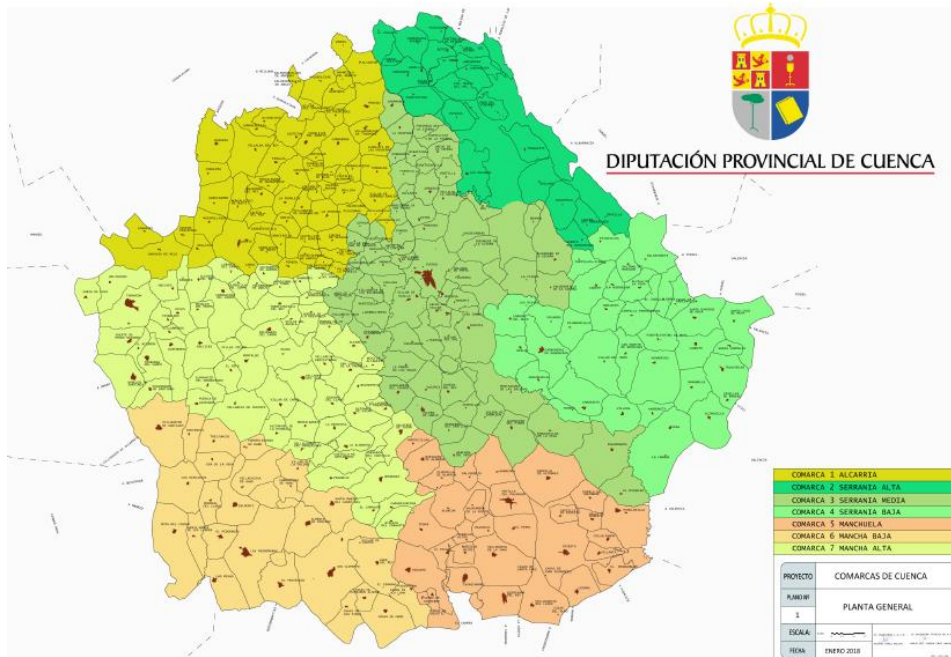
RESUMEN DEMOGRÁFICO

Las provincias de Cuenca, Soria y Teruel, constituyen un territorio conjunto del interior de España, que abarca un total de 42.257,87 Km², lo que constituiría por extensión, la quinta mayor Comunidad Autónoma de España, si bien cuentan con una población total, según los datos del INE de 2012, de 456.286 habitantes.

Estos datos, que arrojan una densidad de población equivalente a 10,79 habitantes/Km², implican unos niveles de despoblación que tras su análisis y evolución histórica a lo largo de los años, así como al estudio predictivo que demuestran sus respectivas pirámides de población y sus bajos índices de natalidad, llevan a determinar una catástrofe demográfica y social que debe ser muy especialmente por el Estado español.

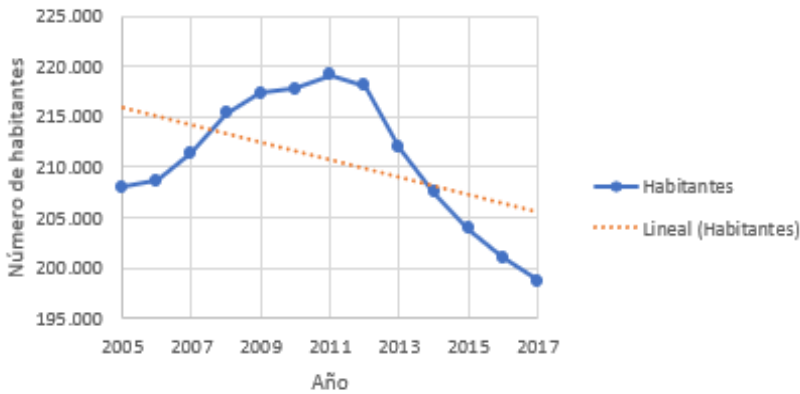
El factor demográfico, unido a otras características territoriales susceptibles de atención, excede la dimensión con la que tradicionalmente se ha abordado el fenómeno de la despoblación, lo que justificaría una aproximación más incisiva a la situación en que se encuentran Cuenca, Soria y Teruel.

1.1 Provincia de Cuenca

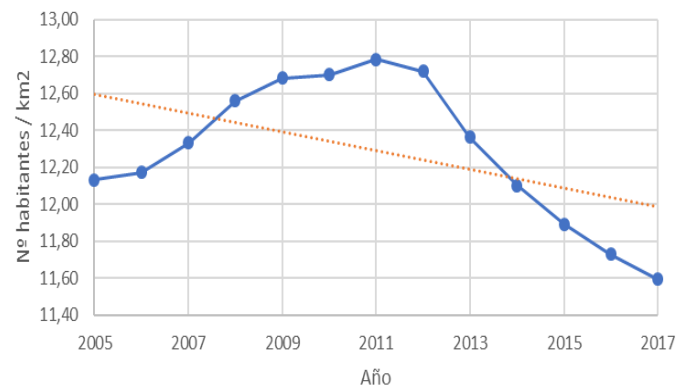


a. Datos Demográficos:

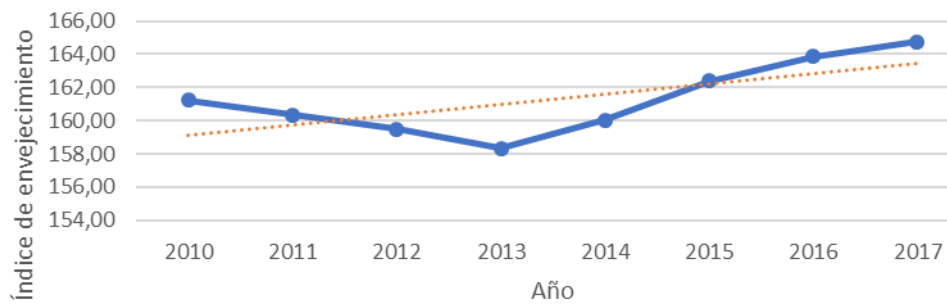
Población de Cuenca 2005-2017



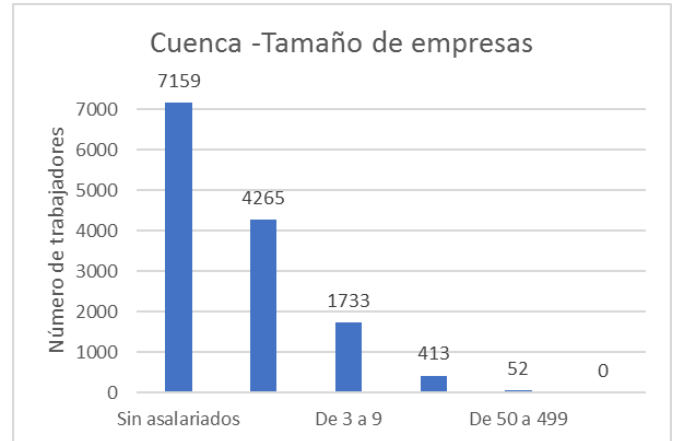
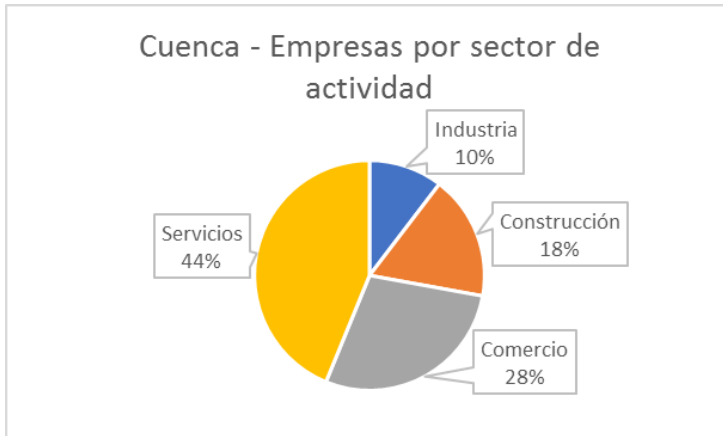
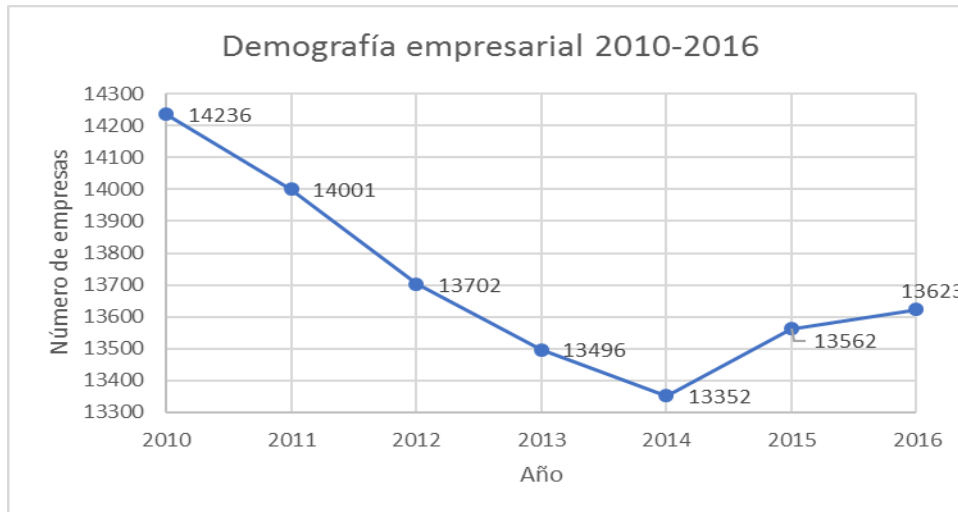
Cuenca - Densidad de población 2005-2017



Cuenca - Envejecimiento 2010-2017



b. Datos Empresariales:



c. Dato del Paro:

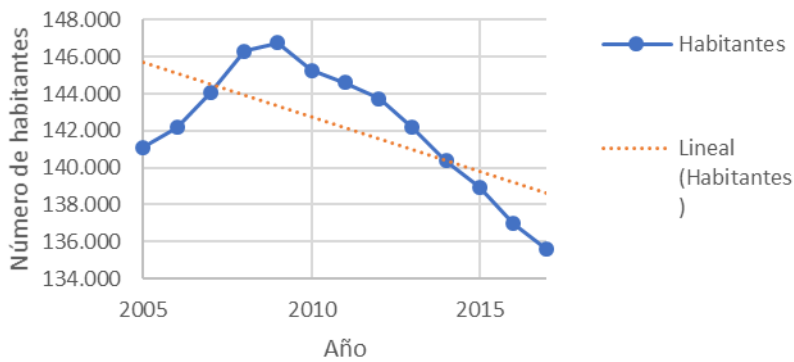


1.2 Provincia de Teruel

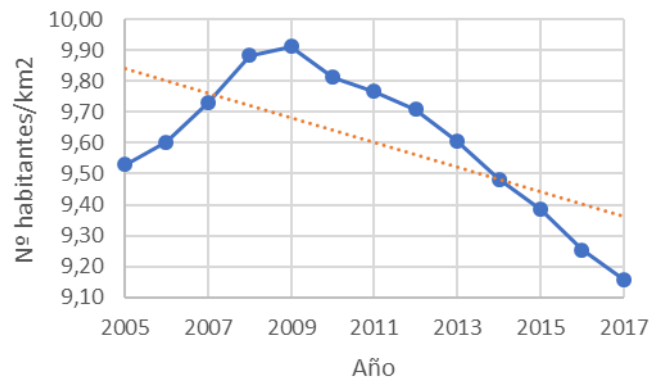


a. Datos Demográficos:

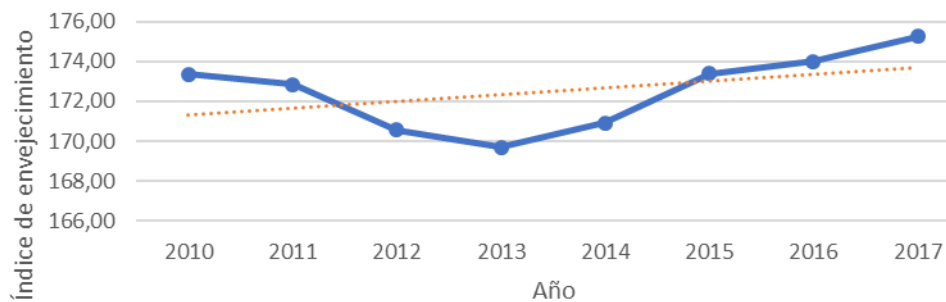
Población de Teruel 2005-2017



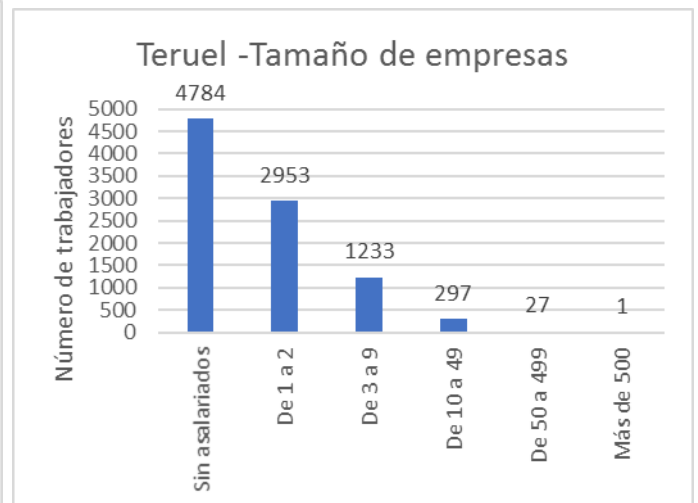
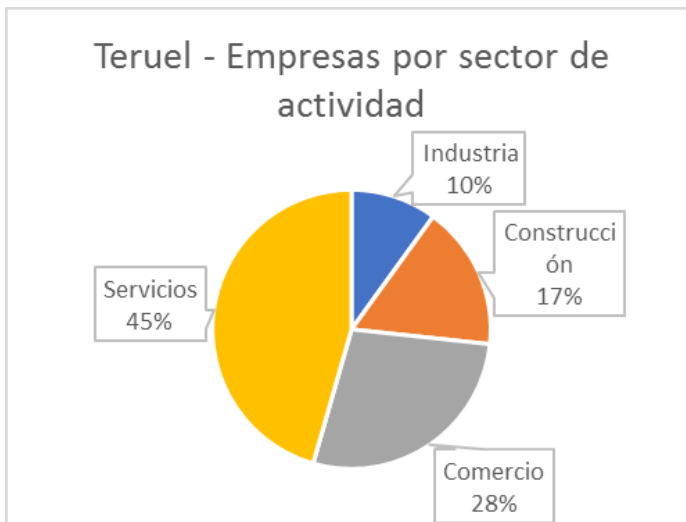
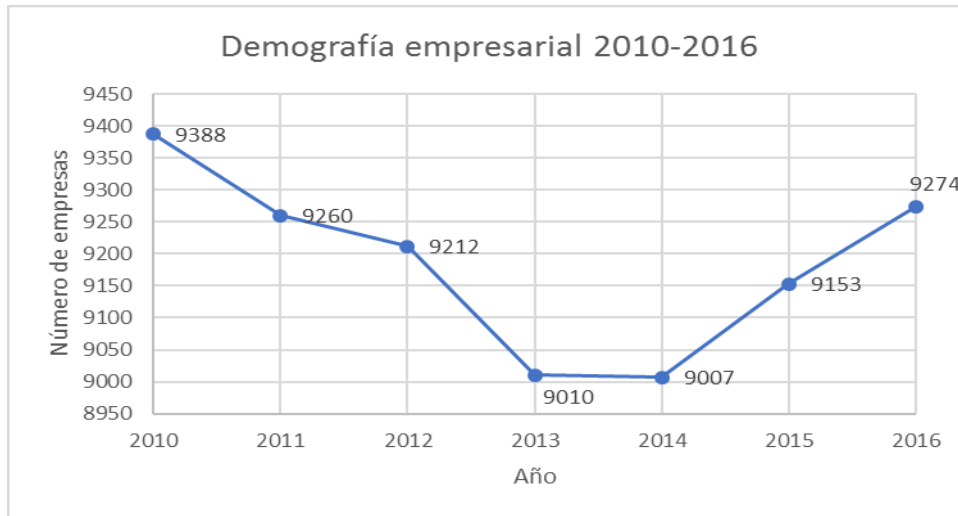
Teruel - Densidad de población



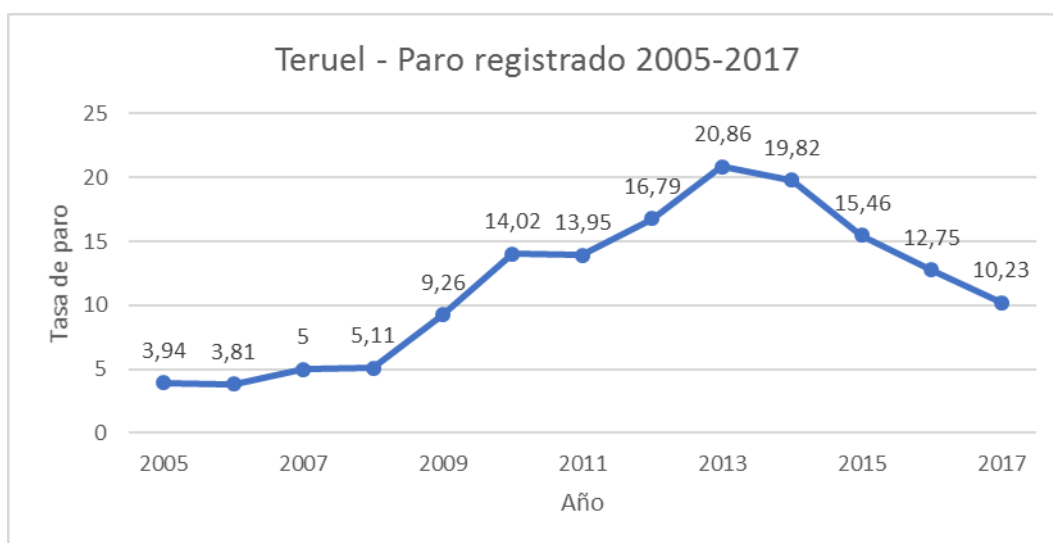
Teruel - Envejecimiento 2010-2017



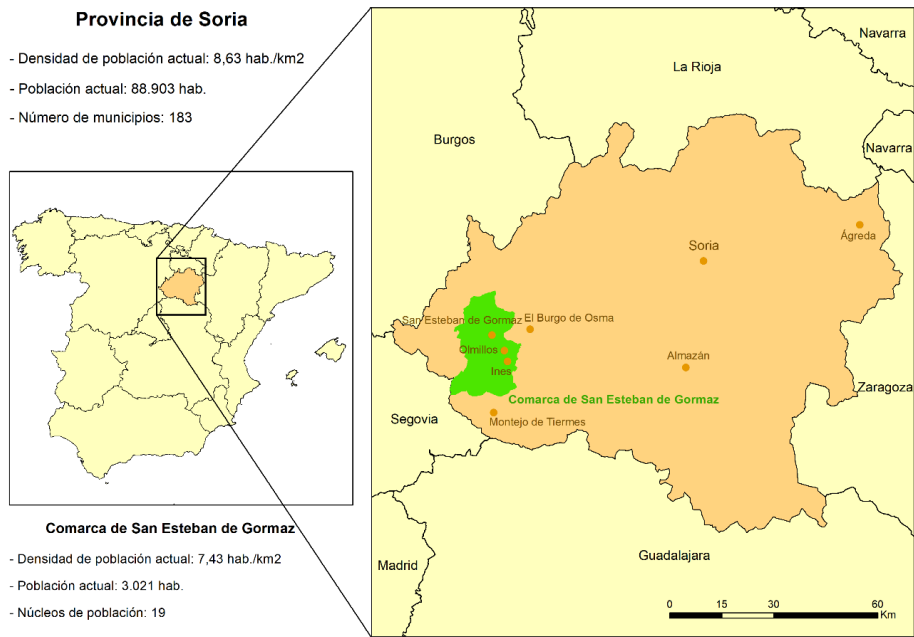
b. Datos Empresariales:



c. Dato del Paro:

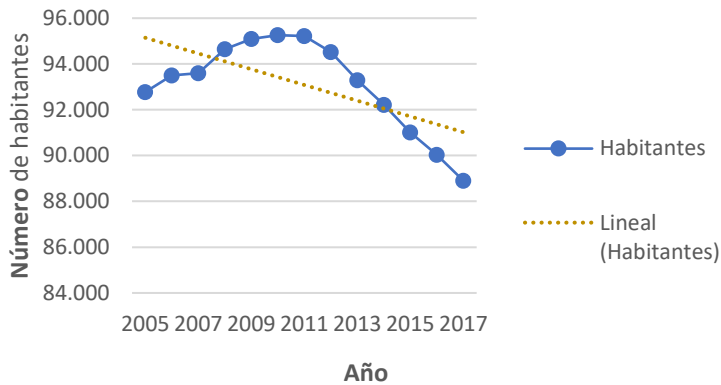


1.3 Provincia de Soria

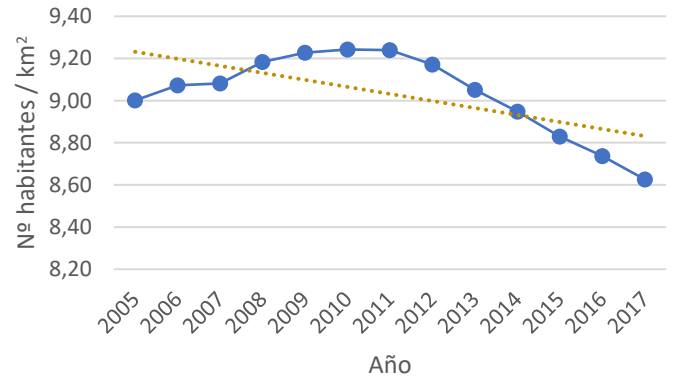


a. Datos Demográficos:

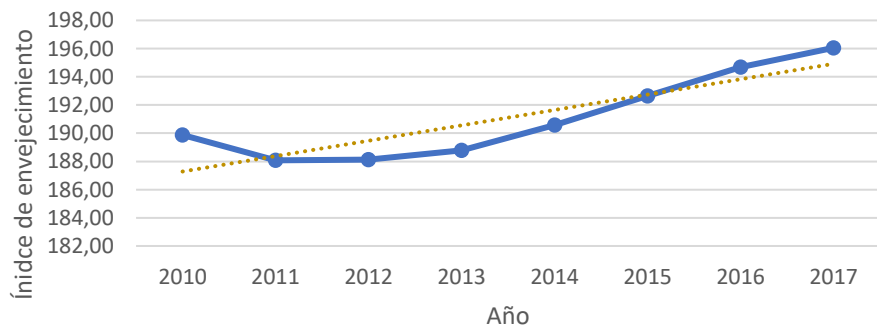
Población de Soria 2005-2017



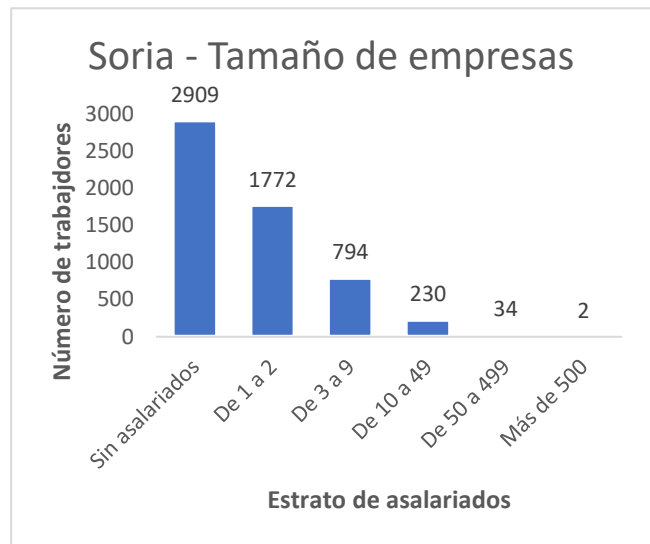
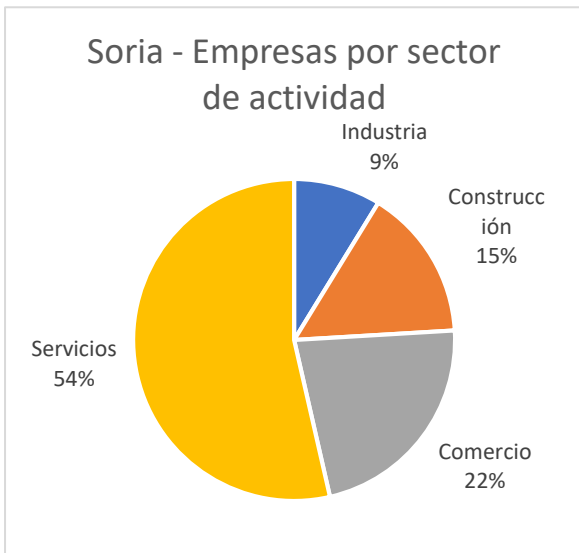
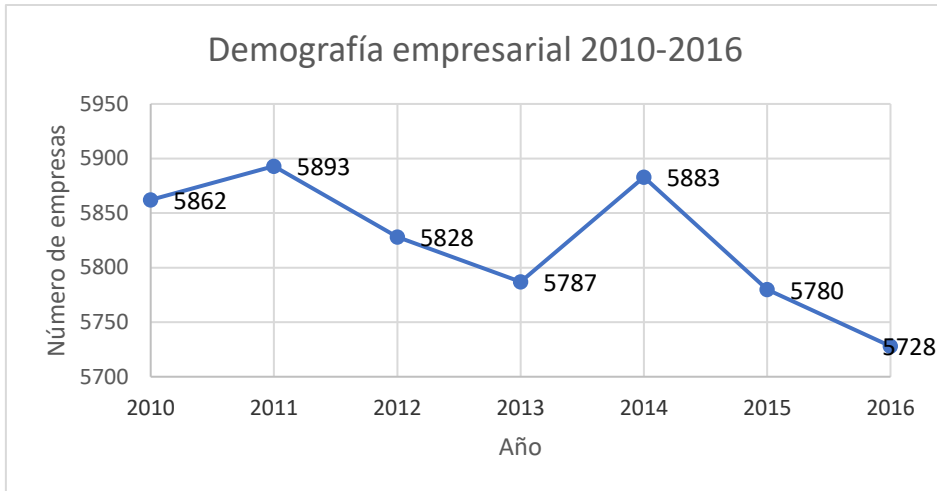
Soria - Densidad de población



Soria - Envejecimiento 2010-2017



b. Datos Empresariales:



c. Dato del Paro:

